





SCHEDA DESCRITTIVA DI RILEVAZIONE SUPERFICI COMUNALI

Localizzazione						
Descrizione tipologia di superficie	Muro in cemento portante sotto la struttura del Campo Sportivo					
Indirizzo e numero civico	Via San Vito					
Coordinate satellitari (link)	https://maps.app.goo.gl/sJqPfxLAVWzQ4nLG9					
Superficie						
Proprietà	<input checked="" type="checkbox"/>	Pubblica	<input type="checkbox"/>	Privata	<input type="checkbox"/>	Mista
Nel caso di proprietà privata o mista, descrivere il provvedimento che l'ha opzionata ai fini in questione	/					
Dimensioni	3,5 m in altezza per 12 metri di lunghezza					
Stato della superficie	<input type="checkbox"/>	Ottimo	<input checked="" type="checkbox"/>	Discreto	<input type="checkbox"/>	Pessimo
Note relative alla finitura attuale della superficie e agli interventi a farsi per il migliore risultato dell'opera pittorica	La superficie presenta umidità					
Documentazione						
Ortofoto (eventuale)						
Vista frontale						

<p>Viste di scorcio</p>	
<p>Eventuali dettagli</p>	<p>Piccoli inserti in pietre</p> 
<p>Contesto</p>	<p>Ingresso del paese, venendo da Colliano</p> 

Vincoli e prescrizioni			
La superficie è / non è sottoposta a		Sì	No
	Vincolo storico-artistico		x
	Vincolo paesaggistico		x
	Perimetrazione zona A PdF		xx
	Perimetrazione UNESCO		x
	Piano del colore	x	
	Censimento Architetture MiC		x
	Altro (descrivere)		